

DIO - KONEC ÚPRAV (KÚ) NAPOJENÍ NA STÁVAJÍCÍ MK

DIO - ZAČÁTEK ÚPRAV (ZÚ) NAPOJENÍ NA STÁVAJÍCÍ ÚK

UPOZORNĚNÍ :

- Dopravní opatření bude před zprovozněním v dostatečném předstihu oznámeno na Záchranou službu, Hasičský záchranný sbor a Policii ČR.

POZNÁMKA :

Dopravní značení bude provedeno v souladu s ČSN EN 12899-1 Stálé svislé dopravní značení - část 1: Stálé dopravní značky (10/2008), ČSN 73 EN 12899-3 Stálé svislé dopravní značení - Část 3: Směrové sloupky a odrazky, ČSN EN 1436 Vodorovné dopravní značení - Požadavky na dopravní značení, dále pak v souladu s TP 65 Zásady pro dopravní značení na pozemních komunikacích, TP 66 Zásady pro označování pracovních míst na pozemních komunikacích, s TP 133 Zásady pro vodorovné dopravní značení na pozemních komunikacích a v souladu se zákonem č. 361/2000 Sb., o provozu na pozemních komunikacích a s vyhláškou č. 294/2015 Sb., kterou se provádějí pravidla provozu na pozemních komunikacích.

DZ budou umístěny se spodním okrajem značky ve výšce nejméně 0,60 m nad úrovní vozovky, v jednotné výšce v rámci pracovního místa. DZ budou upevněny na podpěrných sloupcích, které budou opatřeny červenými a bílými pruhy z retroreflexní fólie nejméně třídy R1, šířka pruhů 0,10 - 0,20 m, celková délka barevné úpravy min. 0,45 m. Sloupky budou osazeny do podkladních desek. Veškerá nosná zařízení budou provedena v souladu s TP 66.


LEGENDA:



NAVRŽENÉ PŘECHODNÉ SVISLÉ DOPRAVNÍ ZNAČENÍ







STÁVAJÍCÍ SVISLÉ DOPRAVNÍ ZNAČENÍ



NAVRŽENÉ ÚPRAVY V RÁMCI STAVBY

Nedvěd s.r.o.
DPROJEKT PLZEŇ, PROJEKTOVÁ KANCELÁŘ

KOTEROVSKÁ 177, 326 00 PLZEŇ

VED.PROJEKTU  Ing. Jan BATÍK		ODP.PROJEKTANT  Ing. Karel NEDVĚD	PROJEKTANT  Petr ŠTĚPÁNEK	RAZÍTKO  Nedvěd s.r.o. DPROJEKT PLZEŇ 326 00 PLZEŇ, Koterovská 177 tel.: 377 483 321-9, www.dprojekt.cz IČ 26388791, DIČ CZ26388791	
KRAJ:	PLZEŇSKÝ	OBEC:	BŘASY		
OBJEDNATEL:	ČR - Státní pozemkový úřad, KPÚ pro Plzeňský kraj, Pobočka Plzeň				
Stavba polní cesty HPC 2 v k.ú. Kříše SO 101 - Polní cesta				SOUBOR	C1_9-Kříše-HPC2-SIT-DIO.dwg
				DATUM	11/2016
				STUPEŇ	DSP, PDPS
				ZMĚNA Č.	
				MĚŘÍTKO	PŘÍLOHA / PARÉ
					C.1.9.
				SITUACE PŘECHODNÉHO DOPRAVNÍHO ZNAČENÍ	